

## ENOTNA LISTA KOTMARA VAS – EL – EINHEITSLISTE KÖTTMANNSDORF

Jože Wakounig  
občinski svetnik EL/EL-Gemeinderat  
9071 Kotmara vas/Köttmannsdorf

P. n.  
Občinsko predstojništvo Kotmara vas/  
Gemeindevorstand Köttmannsdorf  
župan/Bgm. Josef Liendl  
9071 Kotmara vas/Köttmannsdorf

Gemeinde Köttmannsdorf	
Bez. Kiefern- und Land	
Datum: 11. April 2011	
Nr.:	.....
Zem.:	..... Blg.:

Zadeva/Betreff: samostojni predlog/selbständiger Antrag

V imenu EL Kotmara vas/Köttmannsdorf predlagam ureditev kolesarske poti Čahorče/  
Tschachoritsch – Vetrinj/Viktring (samo po obstoječih poteh).

Potek A (lila):

Čahorče/Tschachoritsch – Talir/Am Teller – pod gozdom do Prebeljske ceste/Preliebler  
Straße – Kotmara vas do banke Raika/Köttmannsdorf bis zur Raika – Šentkandolf/St. Gandolf  
– za Rutarjem pod gozdom (stara kmečka pot) – kmetija Hedenik, pd. Rac – pot do avtobusne  
postaje na Ročici/Rotschitzen – pot na Planino/Alm – Vetrinj/Viktring.

Potek B (modro).

Čahorče/Tschachoritsch – Šentkandolf, Pušnikov križ/St. Gandolf, Puschnigkreuz – pot ob  
glavni cesti – Trabesinja/Trabesing – Zvonina/Schwanein – Planina/Alm – Vetrinj/Viktring.

Namens der Einheitsliste Köttmannsdorf/Kotmara vas stelle ich den Antrag auf Errichtung  
eines Radweges Tschachoritsch/Čahorče – Viktring/Vetrinj (nur entlang bestehender Wege).

Verlauf A (lila):

Tschachoritsch/Čahorče – Am Teller/Talir – am Waldesrand zur Preliebler Straße/Prebeljska  
cesta – Köttmannsdorf bis zur Raika/Kotmara vas do banke Raika – St. Gandolf/Šentkandolf –  
hinter dem Anwesen vlg. Rutar den Waldesrand entlang (alter Feldweg) – Gehöft Hedenik,  
vlg. Rac – Weg zur Busstation Rotschitzen/Ročica – Weg zur Alm/Planina – Viktring/Vetrinj.


Verlauf B (blau)

Tschachoritsch/Čahorče – St. Gandolf, Puschnigkreuz/Šentkandolf, Pušnikov križ – Weg  
entlang der Hauptstraße – Trabesing/Trabesinja – Schwanein/Zvonina – Alm/Planina –  
Viktring/Vetrinj.

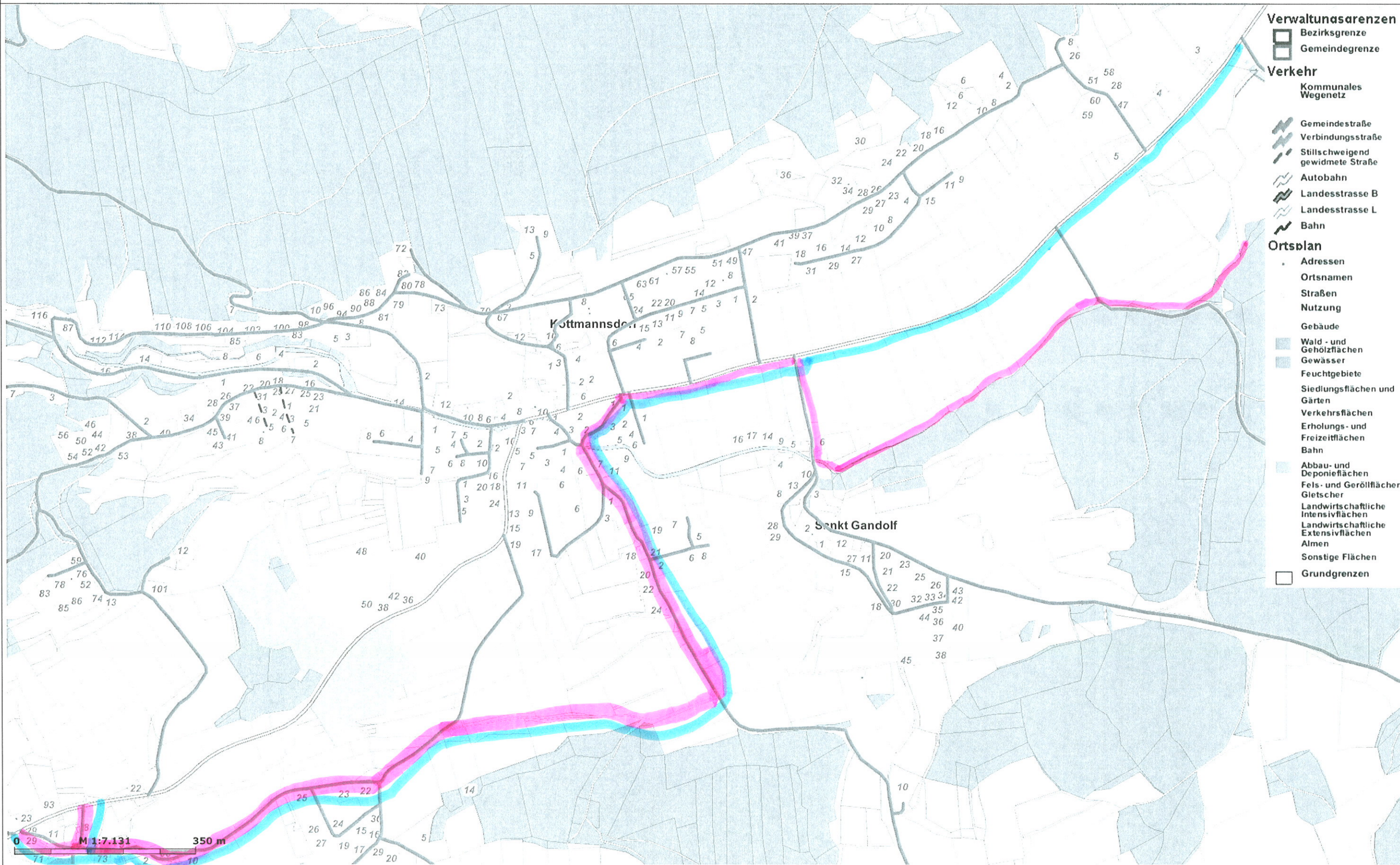
3 priloge/3 Beilagen

Z odličnim spoštovanjem/Mit vorzüglicher Hochachtung

Kotmara vas/Köttmannsdorf, 11.4.2011







- Verwaltungsarenzen**
- Bezirksgrenze
  - Gemeindegrenze
- Verkehr**
- Kommunales Wegenetz
  - Gemeindestraße
  - Verbindungsstraße
  - Stillschweigend gewidmete Straße
  - Autobahn
  - Landesstrasse B
  - Landesstrasse L
  - Bahn
- Ortsplan**
- Adressen
  - Ortsnamen
  - Straßen
  - Nutzung
  - Gebäude
  - Wald- und Gehölzflächen
  - Gewässer
  - Feuchtgebiete
  - Siedlungsflächen und Gärten
  - Verkehrsflächen
  - Erholungs- und Freizeitflächen
  - Bahn
  - Abbau- und Deponieflächen
  - Fels- und Geröllflächen, Gletscher
  - Landwirtschaftliche Intensivflächen
  - Landwirtschaftliche Extensivflächen
  - Almen
  - Sonstige Flächen
  - Grundgrenzen

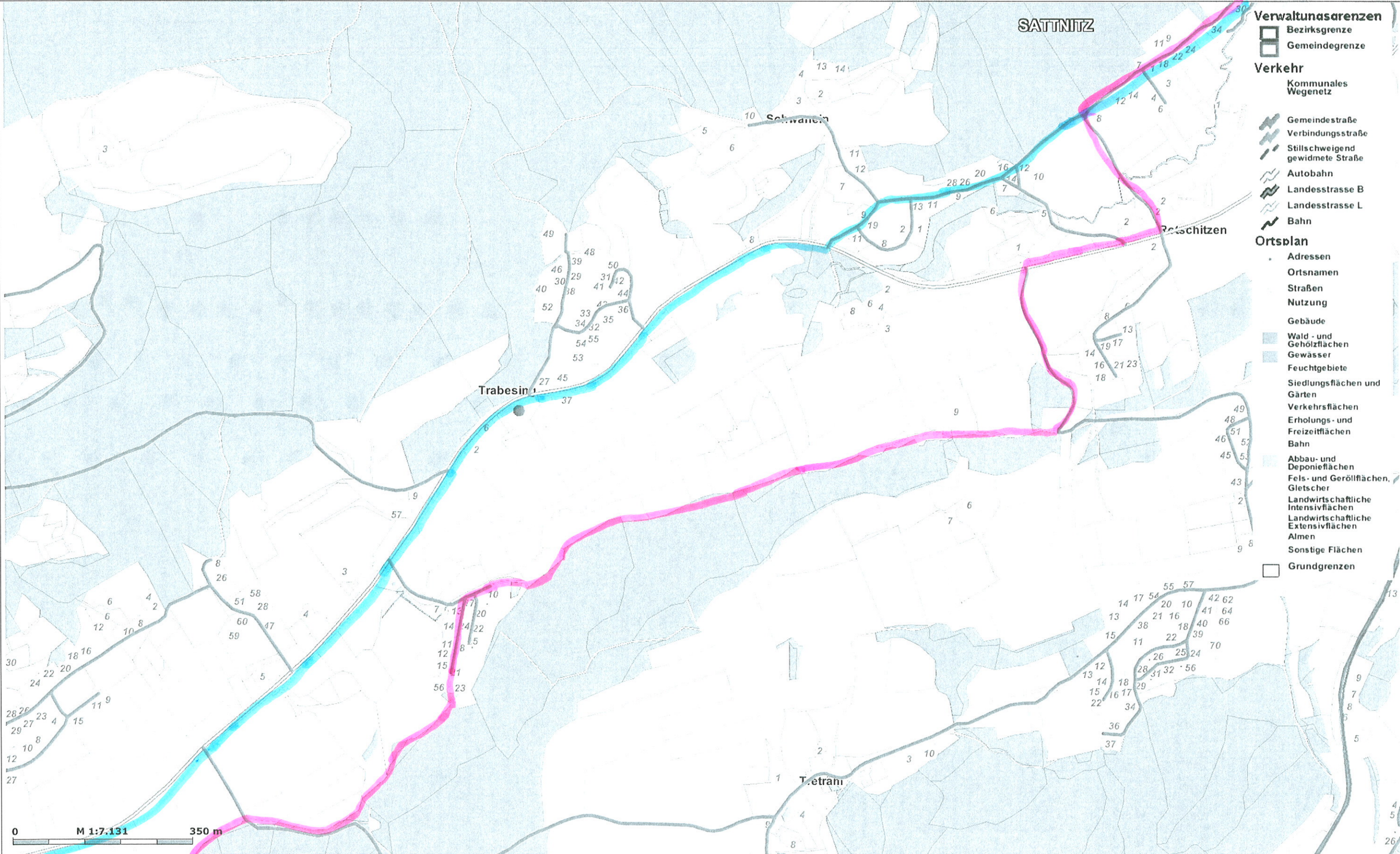




# pot za kolesarje 02

Erstellt am: 4/11/2011 von:

Maßstab: 1:7131



### Verwaltungsarenzen

- Bezirksgrenze
- Gemeindegrenze

### Verkehr

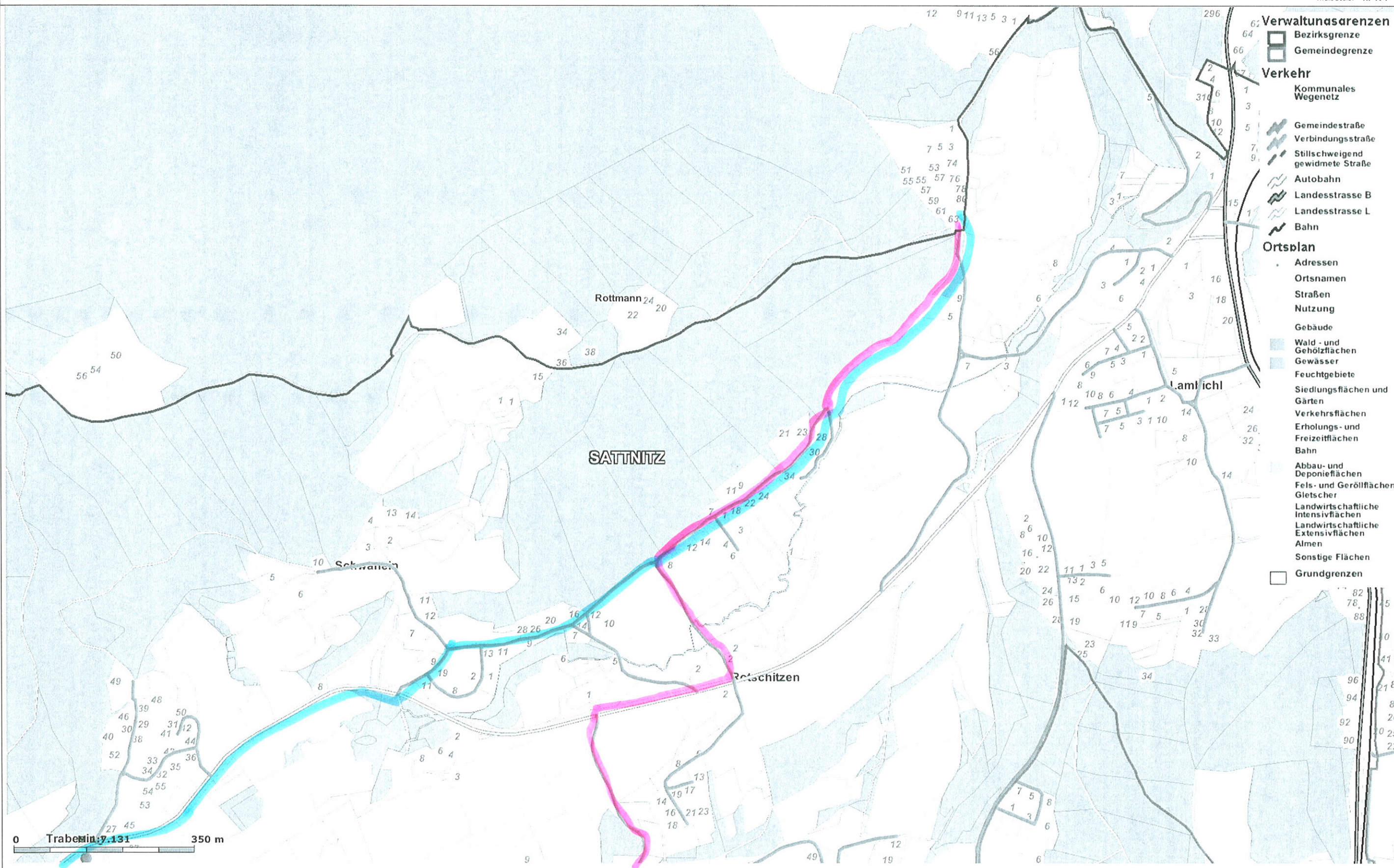
- Kommunales Wegenetz
- Gemeindestraße
- Verbindungsstraße
- Stillschweigend gewidmete Straße
- Autobahn
- Landesstrasse B
- Landesstrasse L
- Bahn

### Ortsplan

- Adressen
- Ortsnamen
- Straßen
- Nutzung
- Gebäude
- Wald - und Gehölzflächen
- Gewässer
- Feuchtgebiete
- Siedlungsflächen und Gärten
- Verkehrsflächen
- Erholungs- und Freizeitflächen
- Bahn
- Abbau- und Deponieflächen
- Fels- und Geröllflächen, Gletscher
- Landwirtschaftliche Intensivflächen
- Landwirtschaftliche Extensivflächen
- Almen
- Sonstige Flächen
- Grundgrenzen

0 M 1:7.131 350 m





- Verwaltungsarenzen**
  - Bezirksgrenze
  - Gemeindegrenze
- Verkehr**
  - Kommunales Wegenetz
  - Gemeindestraße
  - Verbindungsstraße
  - Stillschweigend gewidmete Straße
  - Autobahn
  - Landesstrasse B
  - Landesstrasse L
  - Bahn
- Ortsplan**
  - Adressen
  - Ortsnamen
  - Straßen
  - Nutzung
  - Gebäude
  - Wald - und Gehölzflächen
  - Gewässer
  - Feuchtgebiete
  - Siedlungsflächen und Gärten
  - Verkehrsflächen
  - Erholungs- und Freizeitflächen
  - Bahn
  - Abbau- und Deponieflächen
  - Fels- und Geröllflächen, Gletscher
  - Landwirtschaftliche Intensivflächen
  - Landwirtschaftliche Extensivflächen
  - Almen
  - Sonstige Flächen
- Grundgrenzen**

0 Trabemil: 7.131 350 m